



NATURPARK SCHWARZWALD
MITTE/NORD

Mensch und Natur
im Blick

31 Aussichtspunkte und
Wandertouren

Auf **AugenBlick-Runden** den Naturpark entdecken




SCHWARZWALD





31 Naturpark-AugenBlicke

Atemberaubende und rundum schöne Aussichten bieten die **AugenBlicke** im Naturpark Schwarzwald Mitte/Nord.

Diese besonderen Aussichtspunkte laden mit Sitzbank, Tischchen und beschrifteter Panoramatafel dazu ein, die Landschaft zu entdecken.

Die **AugenBlicke** sind in Anlehnung an das Naturpark-Logo – das markante Naturpark-Auge – gestaltet und gleichzeitig Ausgangspunkt für eine **AugenBlick-Runde**.












Lassen Sie den Blick schweifen und entdecken Sie die abwechslungsreiche Natur- und Kulturlandschaft des Naturparks!



Legende Kartendarstellung AugenBlick-Runden

- | | | |
|----------------------|-------------------|----------------------------------|
| Start / Ziel | Bahnhof, Bahnhalt | Einkehrmöglichkeit |
| Naturpark-AugenBlick | Bushaltestelle | Aussichtspunkt |
| Tourist-Info | Parkplatz | Wegweiser des Schwarzwaldvereins |

Naturpark-AugenBlick-Runden

	Länge	Anstieg	Seite
Altensteig Hornberg	16,5 km	385 m	6
Bad Herrenalb Schweizerkopf	15,5 km	432 m	8
Bad Liebenzell-Beinberg	13,1 km	335 m	9
Bad Rippoldsau-Schapbach Wolftal	9,6 km	370 m	10
Bad Teinach-Zavelstein Zettelberg	15,2 km	365 m	12
Bad Wildbad Sommerberg  	4,5 km	60 m	13
Baden-Baden Neuweier	7,3 km	200 m	14
Bühl	7,6 km	350 m	16
Bühlertal Engelsberg	5,4 km	190 m	17
Calw-Holzbronn	13,2 km	311 m	18
Ebhausen-Ebershardt  	3,0 km	60 m	20
Ebhausen-Rotfelden	9,5 km	160 m	21
Egenhausen Kapf	11,5 km	260 m	22
Glatten Palmberg	13,2 km	375 m	24
Karlsruhe Rittnert 	10,1 km	139 m	25
Lauterbach Güntersberg	10,0 km	300 m	26
Loßburg Vogteiturm 	5,0 km	140 m	28
Neuweiler-Agenbach	8,2 km	267 m	29
Neuweiler-Oberkollwangen	11,0 km	220 m	30
Oberachern Bienenbuckel	7,7 km	200 m	32
Oberharmersbach Hermersberg	14,5 km	400 m	33
Obersasbach-Lauf	9,5 km	350 m	34
Pfalzgrafenweiler-Kälberbronn	6,1 km	200 m	36
Sasbachwalden Hörchenberg	5,0 km	250 m	37
Schiltach Schlossberg	16,0 km	450 m	38
Schömberg Himmelsglück  	2,1 km	34 m	40
Schramberg-Sulgen  	4,5 km	20 m	41
Schramberg-Tennenbronn	7,6 km	100 m	42
Seebach Hornisgrinde	4,0 km	150 m	44
Tiefenbronn-Mühlhausen 	7,4 km	120 m	45
Wildberg Wächtersberg	7,5 km	270 m	46
AugenBlicke barrierefrei erleben			4
Hinweise zur Wegführung			5
AugenBlicke-Sammelaktion			7
AugenBlicke im Web			48
Selfies und Feedback leicht gemacht			49
Mensch und Natur im Blick – der Naturpark			50



Zu jedem **Naturpark-AugenBlick** und zu jeder **AugenBlick-Runde** finden Sie eine Einschätzung zur Barrierefreiheit unter www.naturpark-augenblicke.de/barrierefreiheit.

Die **AugenBlick-Runden** Bad Wildbad, Ebhausen-Ebershardt und Schömberg sind zum Beispiel mit dem Rollstuhl oder dem Kinderwagen erlebbar.

Die **AugenBlick-Runden** in Karlsruhe, Loßburg, Sulgen und Tiefenbronn eignen sich ebenfalls mit dem Kinderwagen.

Wir sagen danke, ...

... dass du

1. auf den Wegen bleibst,
2. Dämmerung und Nachtzeiten meidest,
3. auf geschützte Bereiche achtest.



Lass dich davon begeistern, wie wir Wildtiere leben und sei auch du **bewusstWild** in unserem Lebensraum unterwegs! Weitere Infos unter www.bewusstWild.de

Stell dir mal vor, mitten durch dein Schlafzimmer führt ein Wanderweg! Wenn du in der Natur unterwegs bist, befindest du dich immer auch in unserem Lebensraum.

Wir Wildtiere brauchen die Natur zum Leben und einen Platz, an dem wir ungestört sein können.

Wir sind Partner von **bewusstWild**.



NATURPARK SCHWARZWALD
MITTE/NORD

Hinweise zur Wegführung



Der Schwarzwaldverein unterhält für Sie im Naturpark ein zusammenhängendes und zuverlässig markiertes Wanderwegenetz. An jeder Kreuzung stehen Wegweiser, die Sie sicher zum gewünschten Ziel führen.



Die Wanderwege werden von ehrenamtlichen Mitgliedern des Schwarzwaldvereins markiert und gepflegt. Sollten Markierungen oder Wegweiser fehlen oder beschädigt sein, melden Sie dies bitte dem Schwarzwaldverein oder der Tourist-Information. Vielen Dank!

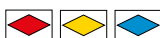
Am **Hauptwegweiser** zeigen die **Zielschilder** und die **Routenschilder** in die gewünschte Laufrichtung. Unterwegs leitet Sie die jeweilige **Wegemarkierung** (Raute) von einem Wegweiser zum nächsten. Achten Sie dabei auf die jeweilige Farbe der Raute, die am Hauptwegweiser in Ihre Richtung zeigt.

Hauptwegweiser



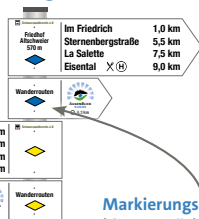
Das Logo der AugenBlick-Runde finden Sie nur an den Wegweiser-Standorten.

Die Raute weist Ihnen den Weg von einem Wegweiser-Standort zum nächsten. Beachten Sie jeweils die Raute am Wegweiser-Standort. Diese kann im Routenverlauf wechseln!



Zielschild

Routenschild



Markierungszeichen (Raute) bis zum nächsten Standort

Wegemarkierung

Altensteig Hornberg



Reizvolle Rundwanderung über naturbelassene Pfade, vorbei an einzigartigen Wässerwiesen mit der sehenswerten Burg Berneck und tollem Spielplatz in Hornberg.

Start und Ziel: Marktplatz Berneck
Länge: 16,5 km **Gesamtanstieg:** 385 m

Weitere Informationen:

Stadtinformation Altensteig

Rathausplatz 1, 72213 Altensteig, Tel. 07453 94610

info@altensteig.de, www.altensteig.de



Bleistift einpacken und bei der Sammelaktion mitmachen!



Wer gerne wandert und viel auf den **AugenBlick-Runden** unterwegs ist, kann sich nun eine der beliebten, nachhaltigen **Naturpark-Vesperdosen** erwandern. In jedem Tischchen der **Naturpark-AugenBlicke** ist eine **Plakette** eingelassen, die in dieses Heft abgepaust werden kann.

Wer zehn **AugenBlicke** erwandert hat, kann das Heft abfotografieren und einsenden an info@naturpark-auge nblicke.de oder per Post an Naturpark Schwarzwald Mitte/Nord e.V., Hauptstraße 94, 77830 Bühlertal und erhält eine **Vesperdose** frei Haus! Alternativ kann man sich auch selbst mit dem **AugenBlick** fotografieren und die zehn Fotos einreichen. Worauf warten Sie noch?

Plakette am Tischchen des **AugenBlicks** abpausen, sammeln und **Naturpark-Vesperdose** erhalten, siehe oben.

Naturpark-AugenBlick
Altensteig Hornberg

Bad Herrenalb Schweizerkopf



Die **AugenBlick-Runde** führt bergauf zur fantastischen Aussicht am **Naturpark-AugenBlick** an der Schweizerkopfhütte. Über die Hahnenfalthütte und die Steinerne Sitzbank geht es bis zur Teufelsmühle. Hier lässt sich die Fernsicht vom Turm genießen und am Wochenende wartet im Gasthaus eine Stärkung für den Abstieg. Im Anschluss laden der romantische Kurpark und das historische Klosterviertel mit ihren lauschigen Ecken zum Entspannen ein.

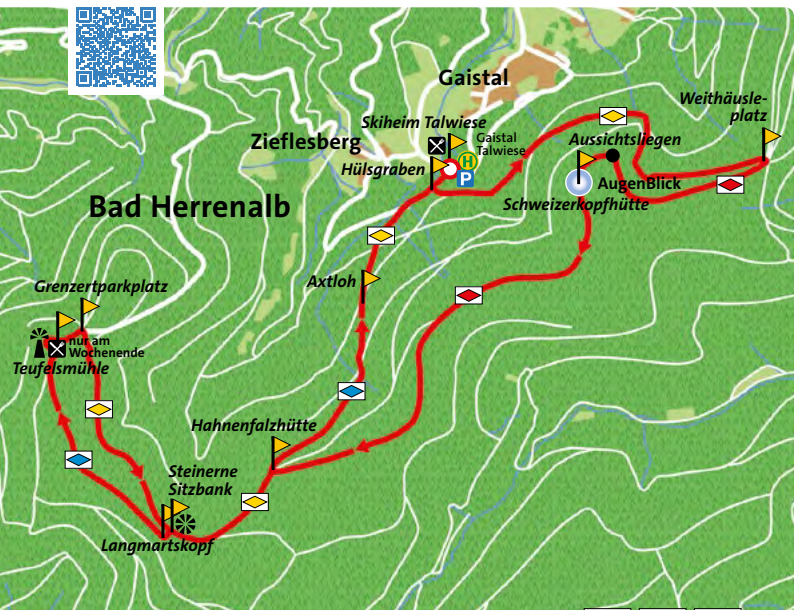
Start und Ziel: Wanderparkplatz am Skiheim Talwiese (Oberes Gaistal), Talwiese 50, Bad Herrenalb

Länge: 15,5 km **Gesamtanstieg:** 432 m

Weitere Informationen: Tourist-Info Bad Herrenalb

Rathausplatz 11, 76332 Bad Herrenalb, Tel. 07083 5005-55

info@badherrenalb.de, www.badherrenalb.de





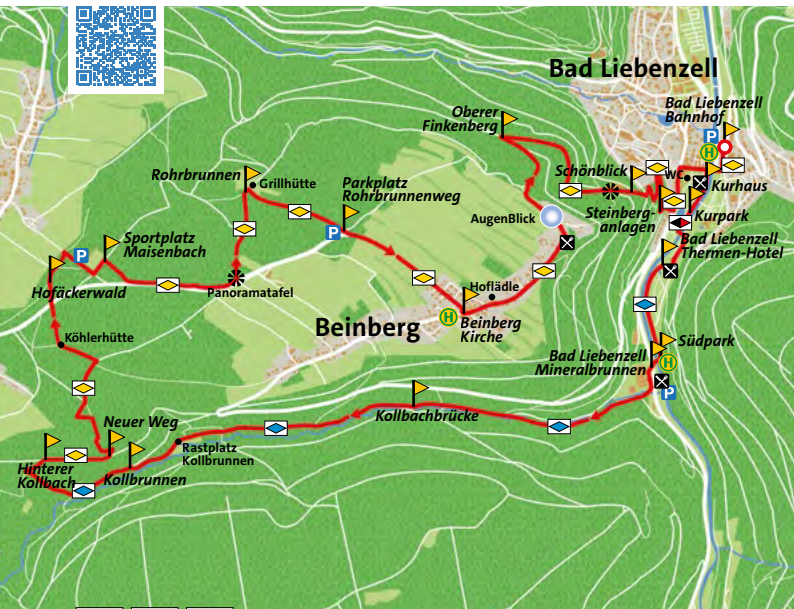
Die **AugenBlick-Runde** lädt zu einer entspannten Wanderung durch den Kurpark, den SOPHI PARK und das schöne Kollbachtal ein. Unterwegs warten atemberaubende Ausblicke auf das Albpanorama, malerische Rastplätze wie der Rohrbrunnen und der Höhepunkt – der **Naturpark-AugenBlick** mit einer spektakulären Aussicht über das Tal. Ein perfekter Ausflug für Naturliebhaber!

Start und Ziel:

Bahnhof Bad Liebenzell, alternativ Waldparkplatz Rohrbrunnen
Länge: 13,1 km **Gesamtanstieg:** 335 m

Weitere Informationen:

Tourist-Information Bad Liebenzell
 Kurhausdamm 2–4, 75378 Bad Liebenzell, Tel. 07052 408-333
tourismus@bad-liebenzell.de, www.bad-liebenzell.de



Folgen Sie unterwegs der Rautenbeschilderung



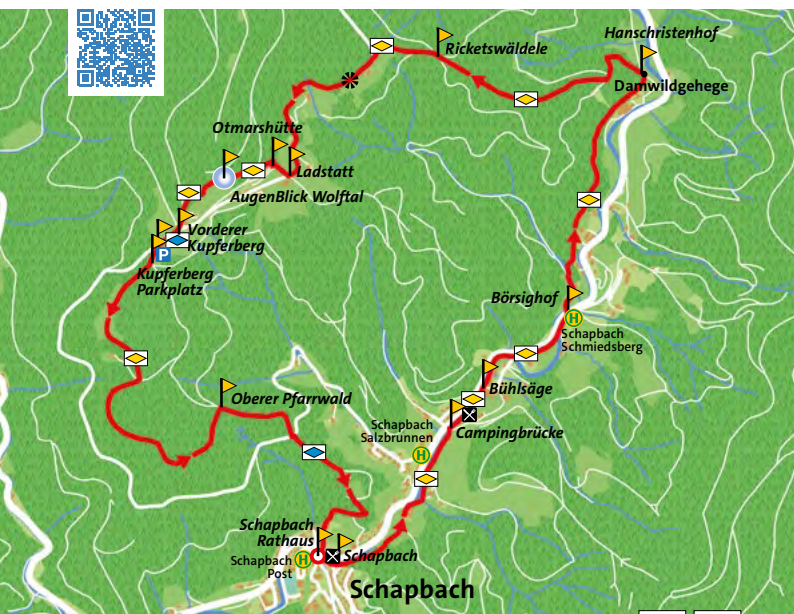
Die **AugenBlick-Runde** startet im Tal entlang des Flüsschens Wolf und steigt auf naturbelassenen Pfaden allmählich steiler bis zur Otmarhütte auf dem Kupferberg an. Eine Getränkestation an der Hütte bietet eine erfrischende Pause. Die Aussichten vom Kupferberg sind bereits beeindruckend, doch sie werden am **Naturpark-AugenBlick** unterhalb des Teuschenecks noch übertroffen. Der Rückweg führt über das Löchle zurück zum Rathaus in Schapbach.

Start und Ziel: Rathaus Schapbach, alternativ Kupferberg Parkplatz
Länge: 9,6 km **Gesamtanstieg:** 370 m

Weitere Informationen:

Tourist-Information Bad Rippoldsau-Schapbach

Rathausplatz 1, 77776 Bad Rippoldsau-Schapbach, Tel. 07839 9199-0
 info@wolftal.de, www.wolftal.de



Sammelaktion

Plakette am Tischchen
des AugenBlicks
abpausen, sammeln
und Naturpark-
Vesperdose erhalten,
siehe Seite 7.

Naturpark-AugenBlick
Bad Herrenalb
Schweizerkopf

Naturpark-AugenBlick
Bad Liebenzell-Beinberg

Naturpark-AugenBlick
Bad Rippoldsau-
Schapbach Wolftal



Die WanderWelten Teinachtal sind ein Wander-Eldorado für alle Outdoorfans. Premium-, Qualitätsweg und **AugenBlick-Runden** lassen das Wanderherz höherschlagen. Highlights dieser **AugenBlick-Runde** sind Städtle & Burgruine Zavelstein sowie die Schloßberghütte zur Einkehr.

Start und Ziel: Parkplatz am AugenBlick Zettelberg oder am Waldparkplatz Zavelstein

Länge: 15,2 km **Gesamtanstieg:** 365 m

Weitere Informationen:

Teinachtal-Touristik

Rathausstraße 9, 75385 Bad Teinach-Zavelstein

Tel. 07053 9205040, info@teinachtal.de

www.teinachtal.de





Die aussichtsreiche Rundtour in Bad Wildbad erreichen Sie am besten mit der Sommerbergbahn. Der **Naturpark-AugenBlick** befindet sich auf der Panoramaterrasse direkt in der Bergstation. Die Wanderung ist barrierearm erlebbar und führt auf Waldwegen hin zu einem Aussichtspunkt mit einem weitläufigen Blick ins Tal.

Start und Ziel: Sommerbergbahn Bad Wildbad, Bergstation

Länge: 4,5 km **Gesamtanstieg:** 60 m

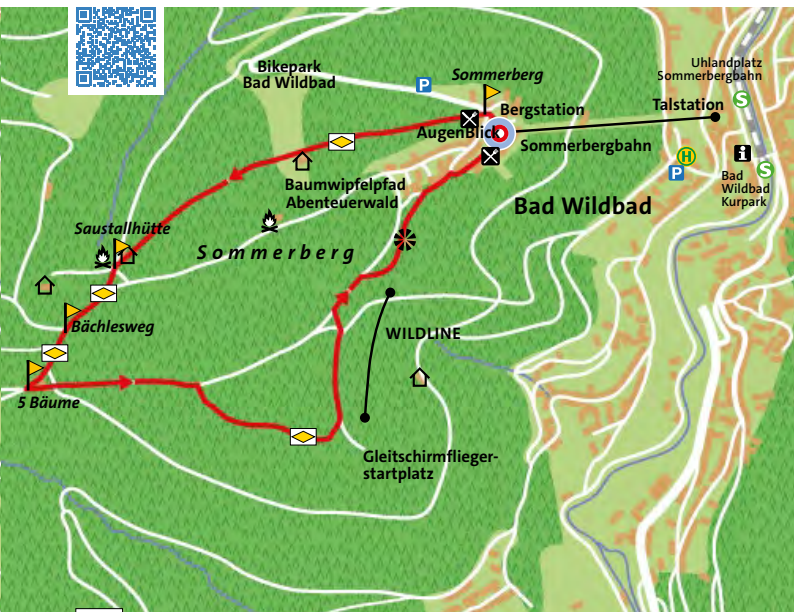
Weitere Informationen:

Touristik Bad Wildbad

König-Karl-Str. 5, 75323 Bad Wildbad

Tel. 07081 10280, touristik@bad-wildbad.de

www.bad-wildbad.de



Folgen Sie unterwegs der Rautenbeschilderung

Baden-Baden Neuweier



Dieser **Naturpark-AugenBlick** bietet viele reizvolle Aussichten. Neben der heimischen Weinlandschaft können Einblicke in den Schwarzwald, die Vogesen und den Pfälzer Wald gewonnen werden. Besonders spannend ist bei dieser **AugenBlick-Runde** der Wegabschnitt durch die Jahrhunderte alten Trockenmauern des Mauerbergs.

Start und Ziel: Weinhaus am Mauerberg,
Mauerbergstraße 32, Baden-Baden Neuweier

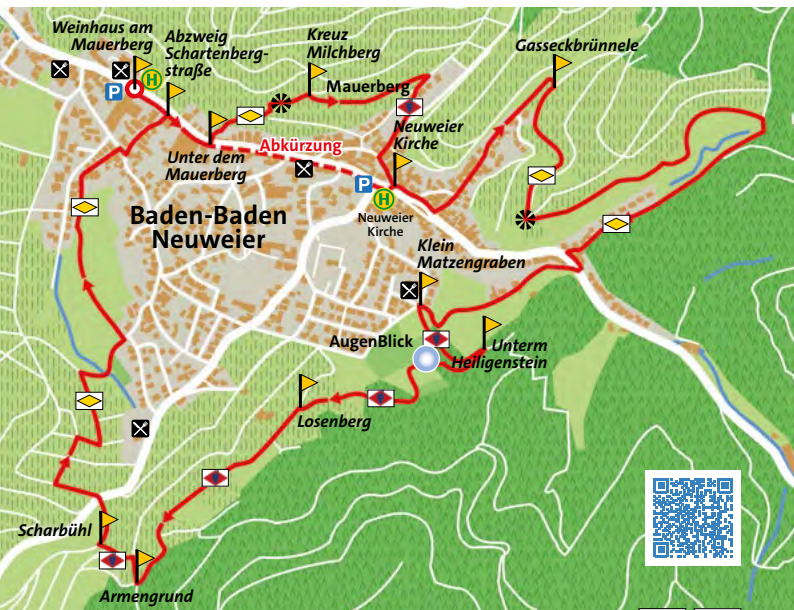
Länge: 7,3 km **Gesamtanstieg:** 200 m

Weitere Informationen:

Baden-Baden Kur & Tourismus GmbH

Tourist-Information, Telefon 07221 275-200

info@baden-baden.com, www.baden-baden.com



Sammelaktion

Plakette am Tischchen
des AugenBlicks
abpausen, sammeln
und Naturpark-
Vesperdose erhalten,
siehe Seite 7.

Naturpark-AugenBlick
Bad Teinach-Zavelstein
Zettelberg

Naturpark-AugenBlick
Bad Wildbad Sommerberg

Naturpark-AugenBlick
Baden-Baden Neuweier

AugenBlick-Runde Bühl



Die **AugenBlick-Runde** Bühl beginnt bei der Burg Windeck und führt über Waldwege und Fußpfade zunächst zum Aussichtspunkt „Bühlerstein“, anschließend abwärts zum **Naturpark-AugenBlick** beim Jakobuspilger und an der Guckenhütte und weiteren Aussichtspunkten vorbei zurück zur Burgruine (tagsüber freier Zugang).

Weitere Informationen: Tourist-Information Bühl

Hauptstra  41, 77815 Bühl, Tel. 07223/935-332

tourist.info@buehl.de, www.buehl-buehlertal-ottersweier.de

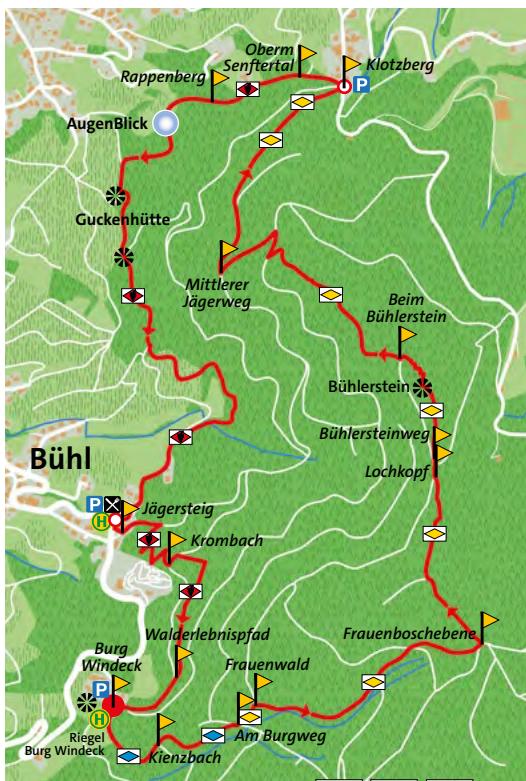
Start und Ziel:

Wanderparkplatz
Burg Windeck,
alternativ Hotel
Jägersteig oder
Wanderparkplatz
Klotzberg

Länge: 7,6 km

Gesamtanstieg:

350 m



Bühlertal Engelsberg



Die **AugenBlick-Runde** verläuft durch den Engelsberg mit mediterran anmutender Flora und Fauna, offener Felsbildung und Reben sowie einem Wechsel von Weinbergen, Wiesen und Waldpassagen im weiteren Verlauf der familien-freundlichen Runde mit einem sich immer wieder verändernden Panorama. Im Ort warten Einkehrmöglichkeiten oder ein Besuch im **Info-Shop des Naturparks**.

Informationen: Tourist-Information Bühlertal

Hauptstraße 92, 77830 Bühlertal, Tel. 07223 7101-180

info@buehlertal.de, www.buehl-buehlertal-ottersweier.de

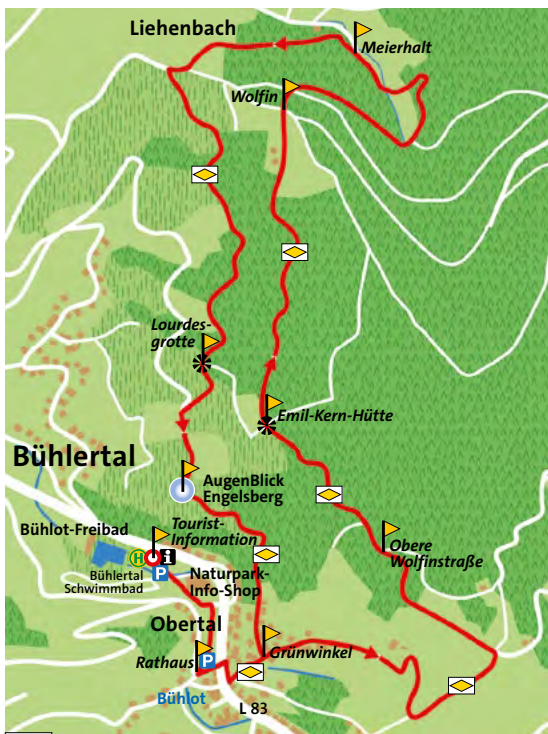
Start und Ziel:

Tourist-
Information
Bühlertal

Länge: 5,4 km

Gesamtanstieg:

190 m



Folgen Sie unterwegs der Rautenbeschilderung



Die aussichtsreiche Rundtour führt von Holzbronn über offene Wiesenflächen und schattige Waldpfade, vorbei an der Ruine Waldeck und durch Teile der Schlucht Xanderklinge (geschütztes Biotop). **Achtung:** Nicht die komplette Xanderklinge ist Bestandteil der AugenBlick-Runde – unbedingt den Ausstieg beachten!



Neu: mp3-Audiodatei für Menschen mit Seheinschränkungen am AugenBlick (QR-Code scannen).

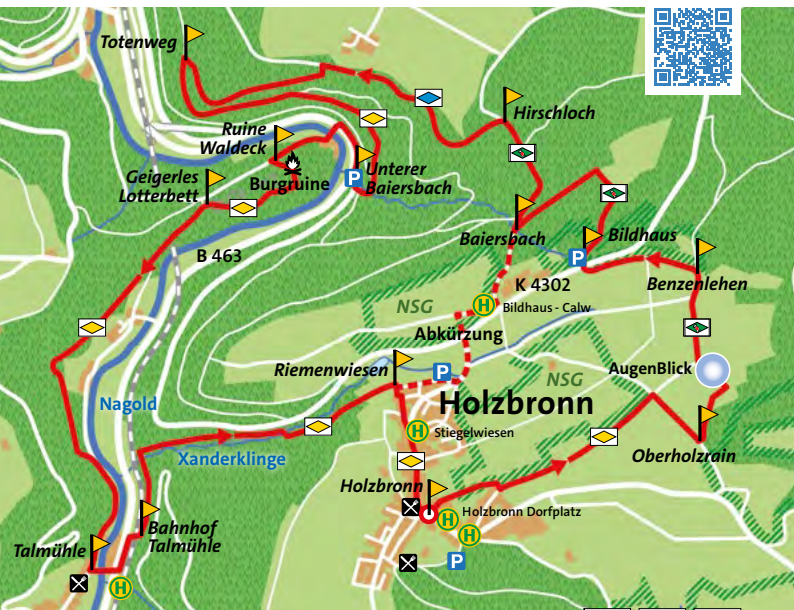
Start und Ziel: Ortsmitte Holzbronn (Rathaus)

Länge: 13,2 km **Gesamtanstieg:** 311 m

Weitere Informationen: Touristinformation Calw

Marktplatz 7, 75365 Calw, Tel. 07051 167-399

touristinfo@calw.de, www.calw.de/Wandern



Sammelaktion

Plakette am Tischchen
des AugenBlicks
abpausen, sammeln
und Naturpark-
Vesperdose erhalten,
siehe Seite 7.

Naturpark-AugenBlick
Bühl

Naturpark-AugenBlick
Bühlertal Engelsberg

Naturpark-AugenBlick
Calw-Holzbronn



Die leichte und barrierearme **AugenBlick-Runde** führt über freie Wiesen und Felder mit immer wieder schöner Aussicht. Informationstafeln des „Historischen Weges Ebershardt“ liefern dem Besucher interessante Einblicke in die Ortsgeschichte. Am nördlichen Ortsrand sowie am **Naturpark-AugenBlick** kurz vor dem Ziel warten gleich zwei Spielplätze auf kleine Besucher.

Start und Ziel: Sportplatz zwischen Ebershardt und Wart

Länge: 3 km **Gesamtanstieg:** 60 m

Weitere Informationen:

Gemeinde Ebhausen

Marktplatz 1, 72224 Ebhausen, Tel. 07458 9981-0

info@ebhausen.de, www.ebhausen.de



Ebhausen-Rotfelden



Die **AugenBlick-Runde** führt über naturbelassene Wege in den Ort und weiter zu einer mächtigen Kiefer inmitten eines mystischen Steinkreises. Der **Naturpark-AugenBlick** wartet mit einer atemberaubenden Aussicht über die Schwarzwaldhöhen bis zur Hornisgrinde. **Nicht vergessen:** Am **AugenKlick** ein Selfie schießen! Im Anschluss belohnt der Freizeitpark Rotfelden mit einer genussreichen Einkehr und vielen Freizeitaktivitäten – gerade auch für Kinder.

Start und Ziel: Am Sportplatz Rotfelden 1, Ebhausen

Länge: 9,5 km **Gesamtanstieg:** 160 m

Abkürzung in Rotfelden möglich. In diesem Fall Parken in der Ortsmitte von Rotfelden.

Informationen: Gemeinde Ebhausen Marktplatz 1, 72224 Ebhausen
Tel. 07458 9981-0, info@ebhausen.de, www.ebhausen.de



Folgen Sie unterwegs der Rautenbeschilderung

Egenhausen Kapf



Die Gemeinde Egenhausen im Landkreis Calw ist als attraktive Natur- & Erholungsoase bekannt und zeichnet sich durch ihre landschaftlich schöne Lage und eine einzigartige Pflanzen- & Tiervielfalt aus. Genießen Sie auf der **AugenBlick-Runde** die herrliche Fernsicht bis zur Hornisgrinde, Streuobstwiesen, Wälder und das Bömbachtal, sowie den Ort Egenhausen entlang des historischen Eichenhains.

Tipp: Für Wanderer, denen die große Runde zu lang ist, bietet sich die kleine AugenBlick-Runde an (Länge 6,5 km).

Start und Ziel: Wanderparkplatz Kapf, Walddorfer Str. 23, Egenhausen
alternativ Parkplatz beim 1. FC Egenhausen

Länge: 11,5 km **Gesamtanstieg:** 260 m

Informationen: Gemeindeverwaltung Egenhausen

Hauptstraße 19, 72227 Egenhausen, Tel. 07453 9570-0

info@egenhausen.de, www.egenhausen.de



- AugenBlick-Runde groß
- AugenBlick-Runde klein
- Start/Ziel
- Start/Ziel alternativ



Sammelaktion

Plakette am Tischchen
des AugenBlicks
abpausen, sammeln
und Naturpark-
Vesperdose erhalten,
siehe Seite 7.

Naturpark-AugenBlick
Ebhausen-Ebershardt

Naturpark-AugenBlick
Ebhausen-Rotfelden

Naturpark-AugenBlick
Egenhausen Kapf

Glatten Palmberg



Die malerische **AugenBlick-Runde** Glatten führt Sie durch die Flusstäler der Glatt und Lauter und über die idyllischen Höhenflächen von Glatten mit seinen beiden Ortsteilen Böffingen und Neuneck. Am **Naturpark-AugenBlick** auf dem Palmberg, haben Sie mit dem **AugenKlick** die perfekte Gelegenheit für ein traumhaftes Erinnerungsfoto.

Informationen: Gästeinformation Rathaus Glatten
Lombacher Str. 27, 72293 Glatten, Tel. 07443 96070
hauptverwaltung@glatten.de, www.glatten.de

Start und Ziel:

Parkplatz alter Sportplatz Glatten,
alternativ Parkplatz Naturerlebnisbad Glatten

Länge: 13,2 km

Gesamtanstieg:
375 m





Die abwechslungsreiche Strecke verläuft ab dem Turmberg durch wunderschöne Weinberge, mit Aussicht auf die Rheinebene. Anschließend geht es ins offene Feld sowie durch Waldstücke, bis der Weg zum **Naturpark-AugenBlick** führt, an dem man den herrlichen Blick in den nahen Nordschwarzwald genießen kann. Die Strecke kreuzt den Lotharpfad und lockt mit Einkehrmöglichkeiten am Wegesrand.

Start und Ziel: Turmbergbahn Bergstation, alternativ: P Lotharpfad, P Sumpfweg, P Rittnertwald
Länge: 10,1 km **Gesamtanstieg:** 139 m

Informationen: Tourist-Information Karlsruhe
 Kaiserstraße 72–74, 76133 Karlsruhe, Tel. 0721 602997-580
 touristinfo@karlsruhe-tourismus.de, www.karlsruhe-erleben.de



Lauterbach Güntersberg



Idyllische Waldpfade und aussichtsreiche Talblicke wechseln sich ab. Bergauf und Bergab geht die **AugenBlick-Runde** bis im Weberloch dann alle Aufstiege geschafft sind. Wer die Steinbank erreicht hat, genießt nochmals einen einmaligen Blick hoch über den Luftkurort bis zum Kreuzfelsen. Danach geht es bergab zum Ausgangspunkt in Lauterbach.

Start und Ziel: Parkplatz am Friedhof, Fohrenbühlstraße 9, 78730 Lauterbach

Länge: 10 km **Gesamtanstieg:** 300 m

Informationen: Tourist-Information Lauterbach

Schramberger Str. 5, 78730 Lauterbach

Tel. 07422 9497-30, tourist-info@lauterbach-schwarzwald.de

www.lauterbach-schwarzwald.de



Sammelaktion

Plakette am Tischchen
des AugenBlicks
abpausen, sammeln
und Naturpark-
Vesperdose erhalten,
siehe Seite 7.

Naturpark-AugenBlick
Glatten Palmberg

Naturpark-AugenBlick
Karlsruhe Rittnert

Naturpark-AugenBlick
Lauterbach Güntersberg



Vom Startpunkt am Freibad geht es direkt hinein ins Loßburger Zauberland. Am Kinzigsee vorbei führt der kinderwagentaugliche Weg zum Kinzigersprung und weiter durch den Wald, bergauf zum Vogteiturm mit **AugenBlick**. Der einzigartige 360°-Panorama macht den Aufstieg lohnenswert. Weiter führt der Weg, an Einkehrmöglichkeiten vorbei, zurück zum Ausgangspunkt.

Start und Ziel: Freibad / Zauberland Loßburg

Parkmöglichkeiten beim Freibad Loßburg

Länge: 5 km **Gesamtanstieg:** 140 m

Weitere Informationen:

Loßburg Information im KinzigHaus

Hauptstraße 46, 72290 Loßburg, Tel. 07446 950460

lossburg-information@lossburg.de, www.lossburg.de





Der **Naturpark-AugenBlick** befindet sich bereits kurz nach dem Start der **AugenBlick-Runde** auf einem kleinen Hügel. Die Runde führt durch den Dorfkern von Agenbach hinab in das malerische Tal der kleinen Enz. Am Forellenspark mit Einkehrmöglichkeit vorbei geht es im Tal entlang und anschließend wieder auf zurück auf das Hochplateau.

Start und Ziel: Parkplatz bei Agenbach an der K 4325

Länge: 8,2 km **Gesamtanstieg:** 267 m

Weitere Informationen:

Teinachtal-Touristik

Rathausstraße 9, 75385 Bad Teinach-Zavelstein

Tel. 07053 9205040, info@teinachtal.de

www.teinachtal.de



Folgen Sie unterwegs der Rautenbeschilderung

Neuweiler-Oberkollwangen



Vom Sportplatz Oberkollwangen geht es durch schattige Wälder und verträumte Sträßchen zum **Naturpark-AugenBlick** – mit atemberaubender Fernsicht. Diese begleitet den Wanderer hinab ins romantische Angelbachtal.

Der anschließende Aufstieg wird mit einer genussreichen Einkehr in Breitenberg belohnt.

Start und Ziel: Sportplatz, 75389 Neuweiler-Oberkollwangen

Länge: 11,0 km **Gesamtanstieg:** 220 m

Weitere Informationen:

Teinachtal-Touristik

Rathausstraße 9, 75385 Bad Teinach-Zavelstein

Tel. 07053 9205040, info@teinachtal.de

www.teinachtal.de



Sammelaktion

Plakette am Tischchen
des AugenBlicks
abpausen, sammeln
und Naturpark-
Vesperdose erhalten,
siehe Seite 7.

Naturpark-AugenBlick
Loßburg Vogteiturm

Naturpark-AugenBlick
Neuweiler-Agenbach

Naturpark-AugenBlick
Neuweiler-
Oberkollwangen

Oberachern Bienenbuckel



Im vorderen Achertal, am Fuß der Hornisgrinde (1.164 m), liegt Achern, die Einkaufsstadt mit Herz.

Die **AugenBlick-Runde** rund um den Bienenbuckel bietet sagenhafte Ausblicke in alle vier Himmelsrichtungen bis zum Straßburger Münster, der Hornisgrinde, Karlsruhe und ins Achertal.

Start und Ziel: Pfarrkirche St. Stefan,
Stefansplatz 1, 77855 Achern-Oberachern

Länge: 7,7 km (6,3 km) **Gesamtanstieg:** 200 m (150 m)

Informationen: Tourist-Information Achern

Rathausplatz 1, 77855 Achern, Tel. 07841 6421900

tourist-info@achern.de,

www.achern.de, www.achertal.de



Oberharmersbach Hermersberg



Die **AugenBlick-Runde** verläuft zunächst im Tal und steigt dann steil auf in den ruhigen Wald. Abwechslungsreich geht es weiter mit immer wieder tollen Aussichten. Kurz nach dem **Naturpark-AugenBlick** lohnt ein Abstecher zu Hasegallis Besenwirtschaft. Oder man steigt zuerst über naturbelassene Pfade ab ins Dorf und belohnt sich dort mit einer Schlusseinkehr.

Informationen: Tourist-Information Oberharmersbach

Dorf 60, 77784 Oberharmersbach, Tel. 07837 277

www.oberharmersbach.de

Start und Ziel:

Tourist-Information,
Dorf 60,
Oberharmersbach

Länge: 14,5 km

Gesamtanstieg:

400 m



Folgen Sie unterwegs der Rautenbeschilderung



Vom Kirchplatz, vorbei am Kloster Erlenbad geht es auf schmalen Pfaden entlang des Aubächle zum **Naturpark-AugenBlick** – mit atemberaubender Aussicht über die Rheinebene bis in die Vogesen. Im weiteren Verlauf wandert man zur Fatima-Grotte, dem Alde-Gott-Bildstöckel und über die Sasbachwaldener Weinberge zurück zum Ausgangspunkt.

Start und Ziel: Obersasbach Kirche, Maienstraße 16

77880 Sasbach-Obersasbach

Länge: 9,5 km **Gesamtanstieg:** 350 m

Weitere Informationen:

Tourist-Information Obersasbach

Schulstraße 25, 77880 Sasbach-Obersasbach, Tel. 07841 686-33

tourist-info@sasbach-ortenau.de, www.sasbach.de



Sammelaktion

Plakette am Tischchen
des AugenBlicks
abpausen, sammeln
und Naturpark-
Vesperdose erhalten,
siehe Seite 7.

Naturpark-AugenBlick
Oberachern
Bienenbuckel

Naturpark-AugenBlick
Oberharmersbach
Hermersberg

Naturpark-AugenBlick
Obersasbach-Lauf



Vom Startpunkt der **AugenBlick-Runde** am Hotel Waldsägmühle geht es auf naturbelassenen Wegen bergauf nach Kälberbronn, wo die Erlebnisastronomie Schwanenwirts Kuhstall auf die Wanderer wartet. Der **Naturpark-AugenBlick** bietet einen herrlichen Blick in Richtung Schwäbische Alb und auf Kälberbronn. Nach dem Abstieg lohnt sich eine Schlusseinkehr in der Waldsägmühle.

Start und Ziel: Hotel Waldsägmühle, Kälberbronn
 alternativ: Hotel Schwanen oder P Ortsausgang Kälberbronn (K 4728)
Länge: 6,1 km **Gesamtanstieg:** 200 m

Weitere Informationen: Gästeinformation Pfalzgrafenweiler
 Hauptstraße 1, 72285 Pfalzgrafenweiler, Tel. 07445 8518-27
 info@pfalzgrafenweiler.de, www.pfalzgrafenweiler.de



Sasbachwalden Hörchenberg



Die **AugenBlick-Runde** zählt zu den beliebtesten Wanderwegen und vereint die landschaftliche Vielfalt Sasbachwaldens mit wunderbaren Aussichten in einer Tour: Weinberge, Gaishöll-Wasserfälle und Wald. Am **Naturpark-AugenBlick** ist bei gutem Wetter sogar das Straßburger Münster zu sehen!

Start und Ziel:

Kurhaus „Zum Alde Gott“, Talstraße 51, 77887 Sasbachwalden

Länge: 5 km **Gesamtanstieg:** 250 m

Weitere Informationen:

Tourist-Info Sasbachwalden im Kurhaus „Zum Alde Gott“

Talstraße 51, 77887 Sasbachwalden

Tel. 07841 64079-80, info@sasbachwalden.de

www.sasbachwalden.de



Folgen Sie unterwegs der Rautenbeschilderung

Schiltach Schlossberg



Die AugenBlick-Runde startet am Bahnhof Schiltach Mitte und ist als Qualitätsweg zertifiziert. Die Strecke bietet tolle Aussichten auf die Kinzigsschleife und führt zu römischen Ausgrabungen am Brandsteig. Einkehrmöglichkeiten in der historischen Altstadt.



Start und Ziel: Häberlesbrücke bei P1 Lehwiese und Bahnhof Schiltach Mitte

Länge: 16,2 km **Gesamtanstieg:** 420 m

Folgen Sie unterwegs dem Qualitätswegzeichen mit dem Bollenhut sowie der jeweiligen Raute.

Weitere Informationen: Tourist-Information Schiltach

Marktplatz 6, 77761 Schiltach, Tel. 07836 5850

touristinfo@stadt-schiltach.de, www.schiltach.de



Sammelaktion

Plakette am Tischchen
des AugenBlicks
abpausen, sammeln
und Naturpark-
Vesperdose erhalten,
siehe Seite 7.

Naturpark-AugenBlick
Pfalzgrafenweiler-
Kälberbronn

Naturpark-AugenBlick
Sasbachwalden
Hörchenberg

Naturpark-AugenBlick
Schiltach Schlossberg



Der **Naturpark-AugenBlick** liegt auf der obersten Plattform des 55 m hohen Aussichtsturms Himmelsglück. Er kann zu Fuß oder barrierefrei über einen Aufzug erreicht werden.

Tickets gibt es direkt am Turm. Unterwegs sorgen Wald-Erlebnis-Stationen für Kinder für Kurzweile.

Weitere Informationen:

Gemeinde Schömberg Touristik & Kur

Lindenstraße 7, 75328 Schömberg, Tel. 07084 14444

touristik@schoemberg.de, www.schoemberg.de

Start und Ziel:


P1 Kurhaus und
P 2 Himmelsglück,
Schwarzwald-
straße (L 346),
75328 Schömberg

Länge: 2,1 km

Gesamtanstieg:

34 m





Die **AugenBlick-Runde** Schramberg-Sulgen führt nahezu steigungsfrei zuerst durch den Wald und dann nach einem Abstecher durchs Wohngebiet am Wasserturm vorbei und mit wunderbarer Aussicht zum **AugenBlick**.

Die Runde ist vollständig kinderwagentauglich und für alle Wanderer und Spaziergänger gut geeignet.

Weitere Informationen:

Tourist-Info Schramberg

Hauptstr. 25, 78713 Schramberg, Tel. 07422 29 215

info@schramberg.de, www.schramberg.de/Wandern

Start und Ziel: Wanderparkplatz Gasthaus Hutneck

Länge: 4,5 km **Gesamtanstieg:** 20 m



Folgen Sie unterwegs der Rautenbeschilderung

Schramberg-Tennenbronn



Die **AugenBlick-Runde** ist eine verkürzte Form des zertifizierten Auerhahnwegs – Garant für eine besonders hohe Wanderqualität. Schon bald nach dem Start wartet der **Naturpark-AugenBlick** mit einer herrlichen Fernsicht Richtung Schwäbische Alb. Naturbelassene und teils einsame Wege führen zu weiteren reizvollen Aussichten.

Start und Ziel: Wanderparkplatz Remsbach beim Ferienpark Tennenbronn **Länge:** 7,6 km **Gesamtanstieg:** 100 m

Weitere Informationen:

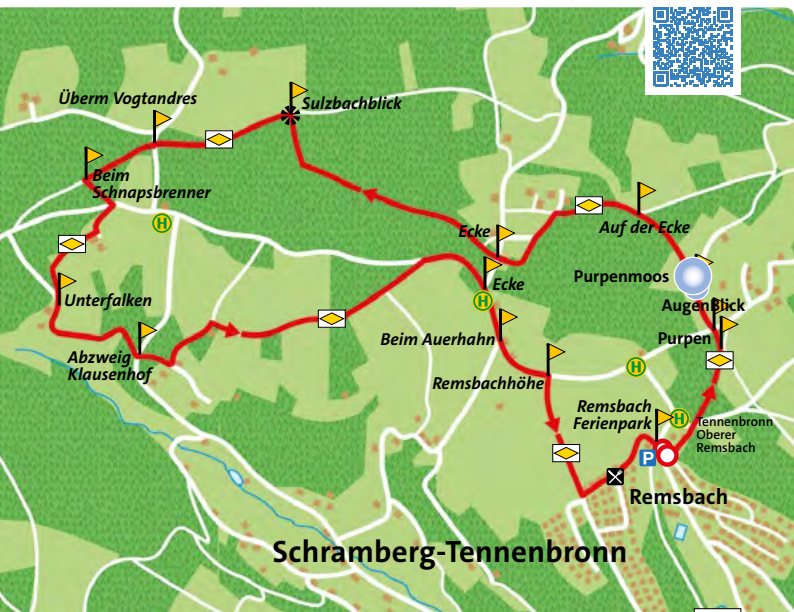
Tourist-Information

Hauptstraße 25, Schramberg-Talstadt, Tel. 07422 29215

Tourist-Information

Hauptstraße 23, Schramberg-Tennenbronn, Tel. 07729 926028

www.schramberg.de/Wandern



Sammelaktion

Plakette am Tischchen
des AugenBlicks
abpausen, sammeln
und Naturpark-
Vesperdose erhalten,
siehe Seite 7.

Naturpark-AugenBlick
Schömberg Himmelsglück

Naturpark-AugenBlick
Schramberg-Sulgen

Naturpark-AugenBlick
Schramberg-Tennenbronn

Seebach Hornisgrinde



Aussichtsreiche Tour mit Sehenswürdigkeiten wie Mummelsee, St. Michaelskapelle, Dreifürstenstein, einmaliges Hochmoor mit Bismarckturm und Hornisgrinde-Aussichtsturm. Atemberaubende Weitblicke inklusive. Einkehrmöglichkeiten in der Grinde-Hütte und im Berghotel Mummelsee.

Start und Ziel:

Wandertafel beim Berghotel Mummelsee,
Schwarzwaldhochstraße 11, 77889 Seebach

Länge: 4,0 km Gesamtanstieg: 150 m

Weitere Informationen:

Tourist-Information Seebach

Ruhesteinstr. 21, 77889 Seebach, Tel. 07842 948320

tourist-info@seebach.de, www.achertal.de





Entlang der Würm führt die **AugenBlick-Runde** durch Tiefenbronn und dann bergauf zum **Naturpark-AugenBlick**, dem höchsten Punkt der Route. Am ehemaligen Standort des Galgens wartet ein zweiter schöner Aussichtspunkt, diesmal mit Blick auf Tiefenbronn, bevor es bergab wieder zum Ausgangspunkt zurück geht.

Start und Ziel: Parkplatz Würmtalhalle, Lehninger Straße 4, 75233 Tiefenbronn-Mühlhausen

Alternativ bietet sich der Sportplatz Mühlhausen mit direkter Einkehrmöglichkeit als Startpunkt an.

Länge: 7,4 km **Gesamtanstieg:** 120 m

Informationen: Gemeindeverwaltung Tiefenbronn

Gemmingenstraße 1, 75233 Tiefenbronn, Tel. 07234 9500-0

gemeindeverwaltung@tiefenbronn.de, www.tiefenbronn.de



Folgen Sie unterwegs der Rautenbeschilderung

Wildberg Wächtersberg



Der Schäferlauf in Wildberg ist das größte Heimatfest im Nordschwarzwald – seit mehr als 300 Jahren. Dank drei Schäfereien sind Schafe in Wildberg – mit Glück auch auf der **AugenBlick-Runde** – immer präsent.

Weitere Informationen:

Stadt Wildberg

Marktstraße 2, 72218 Wildberg

Tel. 07054 201-0, tourismus@wildberg.de, www.wildberg.de

Start und Ziel:

Bahnhof

Wildberg

Länge: 7,5 km

Gesamtanstieg:

270 m



Sammelaktion

Plakette am Tischchen
des AugenBlicks
abpausen, sammeln
und Naturpark-
Vesperdose erhalten,
siehe Seite 7.

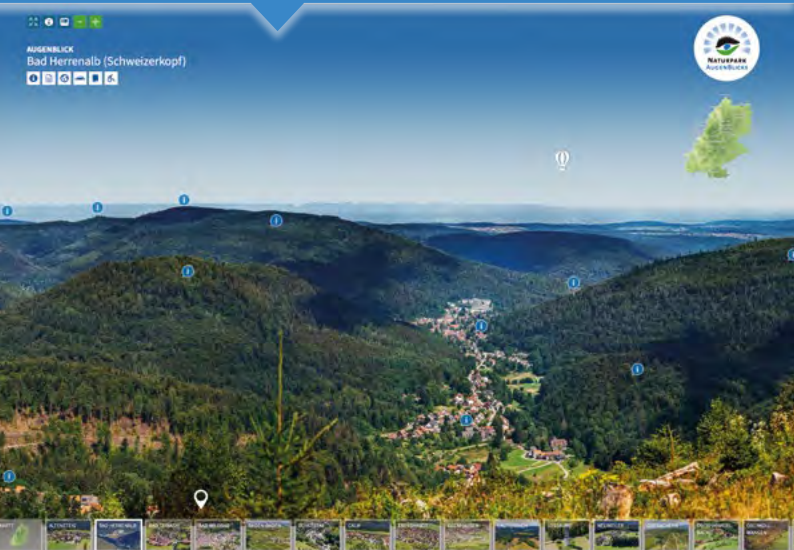
Naturpark-AugenBlick
Seebach Hornisgrinde

Naturpark-AugenBlick
Tiefenbronn-Mühlhausen

Naturpark-AugenBlick
Wildberg Wächtersberg


Besuchen Sie die

Naturpark-AugenBlicke im Web!



Alle **Naturpark-AugenBlicke** finden Sie auch unter www.naturpark-augenblicke.de.

- Detailinformationen zu Anreise und Anfahrt, auch mit dem ÖPNV
- Hochauflösende und interaktive Luftbild- und Gigapixel-Aufnahmen
Erleben Sie den Naturpark Schwarzwald Mitte/Nord aus der Luft!
- 360-Grad-Rundumblicke
- Interaktive Kartenansicht
- Einkehrmöglichkeiten und Sehenswürdigkeiten
- Bildergalerien
- GPS-Koordinaten und -Tracks
- Informationen zur Barrierefreiheit
- Aktuelle News

Teilen Sie Ihre **AugenBlick**-Erlebnisse auf unserer Instagram-Seite  **#npschwarzwald**

Hier erhalten Sie

- Aktuelle Wandertipps
- Informationen zu Einkehrmöglichkeiten, Aktionen und Events



Selfies und Feedback leicht gemacht



Am AugenKlick **Ebhausen-Rotfelden**, AugenKlick **Glatten** und am AugenKlick **Wildberg Wächtersberg** können Sie ganz komfortabel ein Selfie von der ganzen Familie oder Wandergruppe vor dem weiten Panorama machen. Einfach das Smartphone ins Selfie-Brett schieben und los geht's!



Besuchen Sie auch unsere Gästebücher unter gb.naturpark-augenblicke.de oder scannen Sie mit Ihrem Smartphone einfach den QR-Code. Analoge Gästebücher liegen an jedem AugenBlick für Sie bereit.

Bei Lob und Kritik freuen wir uns über Ihre Nachricht im Gästebuch oder an info@naturpark-augenblicke.de.



Bunte Vielfalt im Naturpark

Ausgedehnte Wälder, Wiesen, Weiden und besondere Lebensräume wie Karseen und Moore prägen die Landschaft im Naturpark Schwarzwald Mitte/Nord.

800.000 Einwohner leben in den über **100 Städten** und **Gemeinden**, die zur Naturpark-Familie gehören.

Mit seinen **4.200 Quadratkilometern** ist das Großschutzgebiet der größte Naturpark in ganz Deutschland.

Der Naturpark unterstützt **Erzeuger/innen** aus der Region dabei, etwa auf den **Naturpark-Märkten** ihre Produkte zu vermarkten. In den **Naturpark-Schulen** und **Naturpark-Kindergärten** lernen die Kinder von **Expert/innen** aus ihrer Umgebung, was typisch für die Natur und Kultur in ihrer Heimat ist.

Mit **Pflegeaktionen** und **Wildblumenwiesen** erhält der Naturpark die **typische Schwarzwälder Natur- und Kulturlandschaft**. Er gibt zudem Tipps, was jeder vor Ort für den **Klimaschutz** machen kann.

Der Naturpark ist Heimat, Erholungs-, Erlebnis- und Urlaubsgebiet. Für einen **nachhaltigen Tourismus** sorgen zum Beispiel die **Trekking-Camps** und der **Naturpark-Radweg**. Der Naturpark ist Lebensraum.



Der Naturpark Schwarzwald Mitte/Nord ...

- ... unterstützt Landwirt/innen und schafft Wertschöpfung in der Region
- ... macht Bildung zu Natur und Kultur erlebbar und erhält die bunte Vielfalt an heimischen Insekten- und Pflanzenarten
- ... schützt das Klima
- ... bietet zahlreiche Möglichkeiten zur aktiven Freizeit- und Urlaubsgestaltung



**NATURPARK SCHWARZWALD
MITTE/NORD**



Wir sind Partner und Förderer des Naturparks



Naturpark Schwarzwald Mitte/Nord

Entdecken Sie den Naturpark – eine abwechslungsreiche Kulturlandschaft mit atemberaubenden Ausblicken, einer beeindruckenden Flora und Fauna und einzigartigen Genussmomenten. Die Vielfalt im Naturpark ist groß und wird Sie begeistern. Genießen Sie feine regionale Spezialitäten und engagieren Sie sich für den Erhalt unserer schönen Schwarzwaldlandschaft.



Naturpark Schwarzwald Mitte/Nord e. V.
Im Haus des Gastes, Hauptstraße 94, 77830 Bühlertal
Tel. 07223 957715-0, info@naturparkschwarzwald.de
www.naturparkschwarzwald.de,
www.naturparkschwarzwald.blog
Follow us: @npschwarzwald



Dieses Projekt „Naturpark-Augenblicke Öffentlichkeitsarbeit“ wurde als Vorhaben des Landes Baden-Württemberg im Rahmen des **GAP-Strategieplans Deutschland 2023 - 2027** mit Mitteln der Europäischen Union im Rahmen des Europäischen Landwirtschaftsfonds für die Entwicklung des ländlichen Raums (ELER) und mit Mitteln des Landes Baden-Württemberg finanziert.



Kofinanziert von der Europäischen Union

Gefördert durch



Baden-Württemberg
Ministerium für Ernährung,
Ländlichen Raum und Verbraucherschutz



www.gap-bw.de

© 2025: Naturpark Schwarzwald Mitte/Nord Konzeption: Tour Konzept eG Gestaltung: xxdesignpartner, Bernd Schuler
Fotos: Naturpark Schwarzwald Mitte/Nord, beteiligte Kommunen, Joachim Gerstner/compsign, Jochen Denker, Sebastian Schröder-Esch, D. Wissing, Rick Eichner, Michael Keppler, Ulrike Klumpp